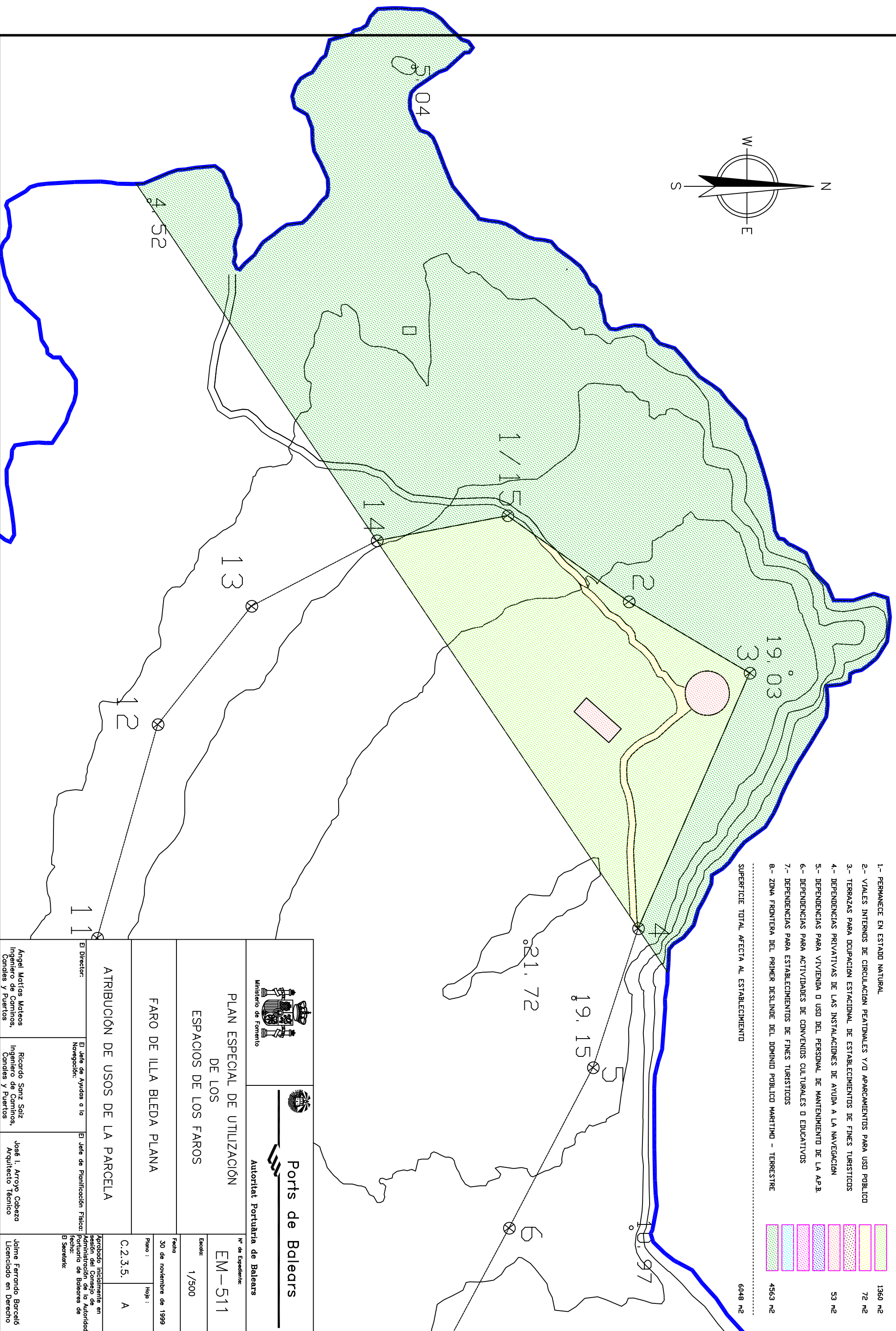
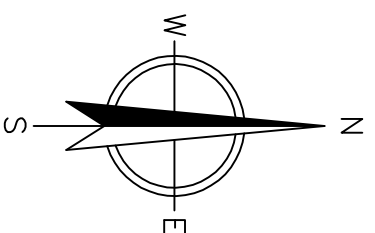
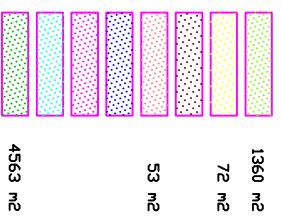




LEYENDA EXPLICATIVA DE LOS USOS DEL EDIFICIO Y DE LA PARCELA

- 1- PERMANECE EN ESTADO NATURAL
- 2- VIALES INTERNOS DE CIRCULACION PEATONALES Y/O APARCAMIENTOS PARA USO PUBLICO
- 3- TERRAZAS PARA OCUPACION ESTACIONAL DE ESTABLECIMIENTOS DE FINES TURISTICOS
- 4- DEPENDENCIAS PRIVATIVAS DE LAS INSTALACIONES DE AYUDA A LA NAVEGACION
- 5- DEPENDENCIAS PARA VIVIENDA O USO DEL PERSONAL DE MANTENIMIENTO DE LA A.P.B.
- 6- DEPENDENCIAS PARA ACTIVIDADES DE CONVENIOS CULTURALES O EDUCATIVOS
- 7- DEPENDENCIAS PARA ESTABLECIMIENTOS DE FINES TURISTICOS
- 8- ZONA FRONTERA DEL PRIMER DESLINDE DEL DOMINIO PUBLICO MARTIMO - TERRESTRE



 Ministerio de Fomento		 Ports de Balears	
PLAN ESPECIAL DE UTILIZACION DE LOS ESPACIOS DE LOS FAROS		Autoritat Portuària de Balears	
FARO DE ILLA BLEDA PLANA		N.º de Expediente: EM-511	
ATRIBUCIÓN DE USOS DE LA PARCELA		Escala: 1/500	
El Director:		Fecha: 30 de noviembre de 1999	
El Jefe de Ayudas a la Navegación:		Plano : C.2.3.5.	
El Jefe de Planificación Fisica:		Hoja : A	
Angel Matias Mateos Ingeniero de Caminos, Canales y Puertos		Ricardo Sanz Saiz Ingeniero de Caminos, Canales y Puertos	
José I. Arroyo Cabeza Arquitecto Técnico		Jaime Ferrando Barceló Licenciado en Derecho	
Aprobado inicialmente en sesión del Consejo de Administración de la Autoridad Portuaria de Balears de fecha:			
El Secretario:			